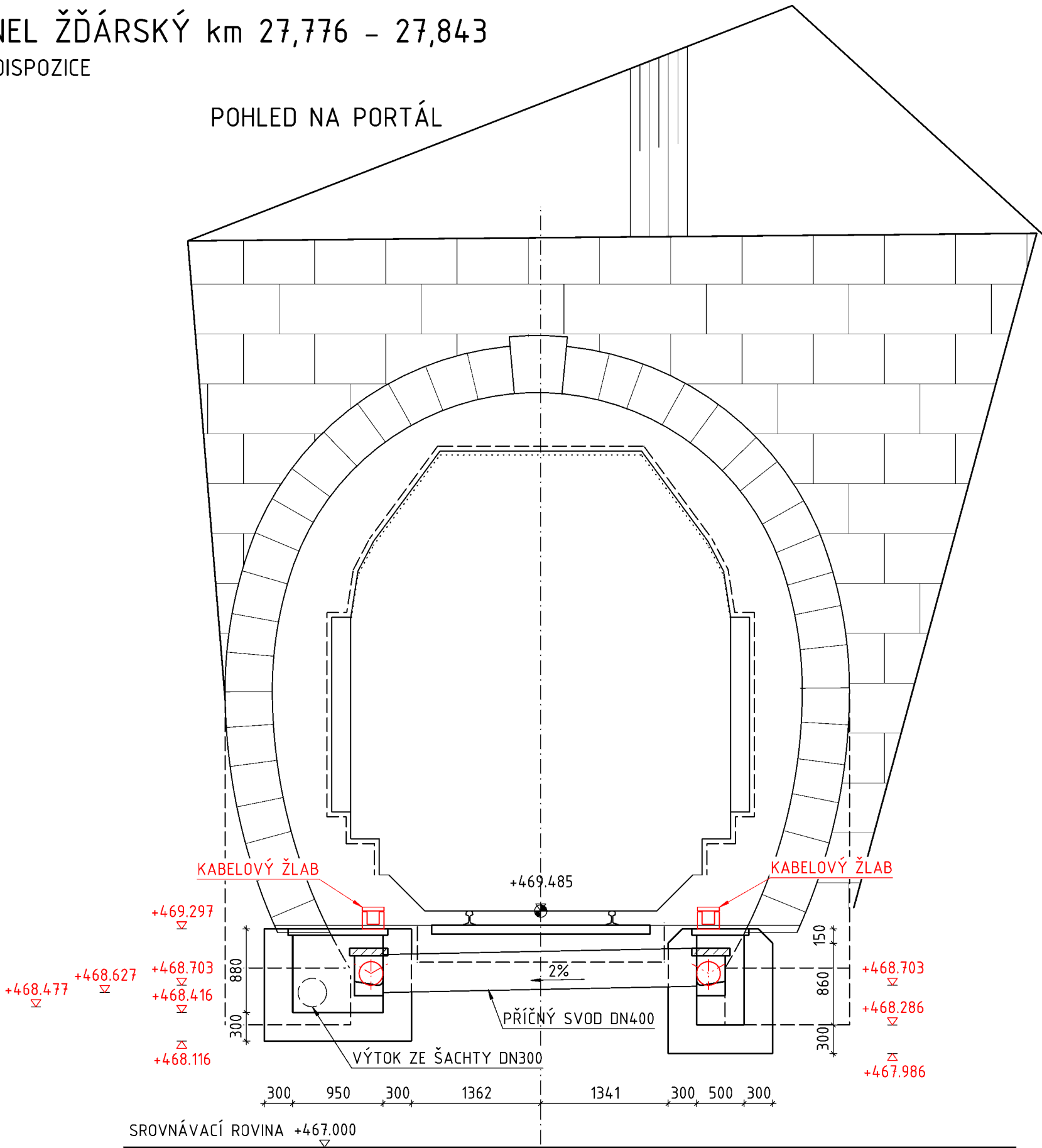


OPRAVA TRATI V ÚSEKU TANVALD - KOŘENOV

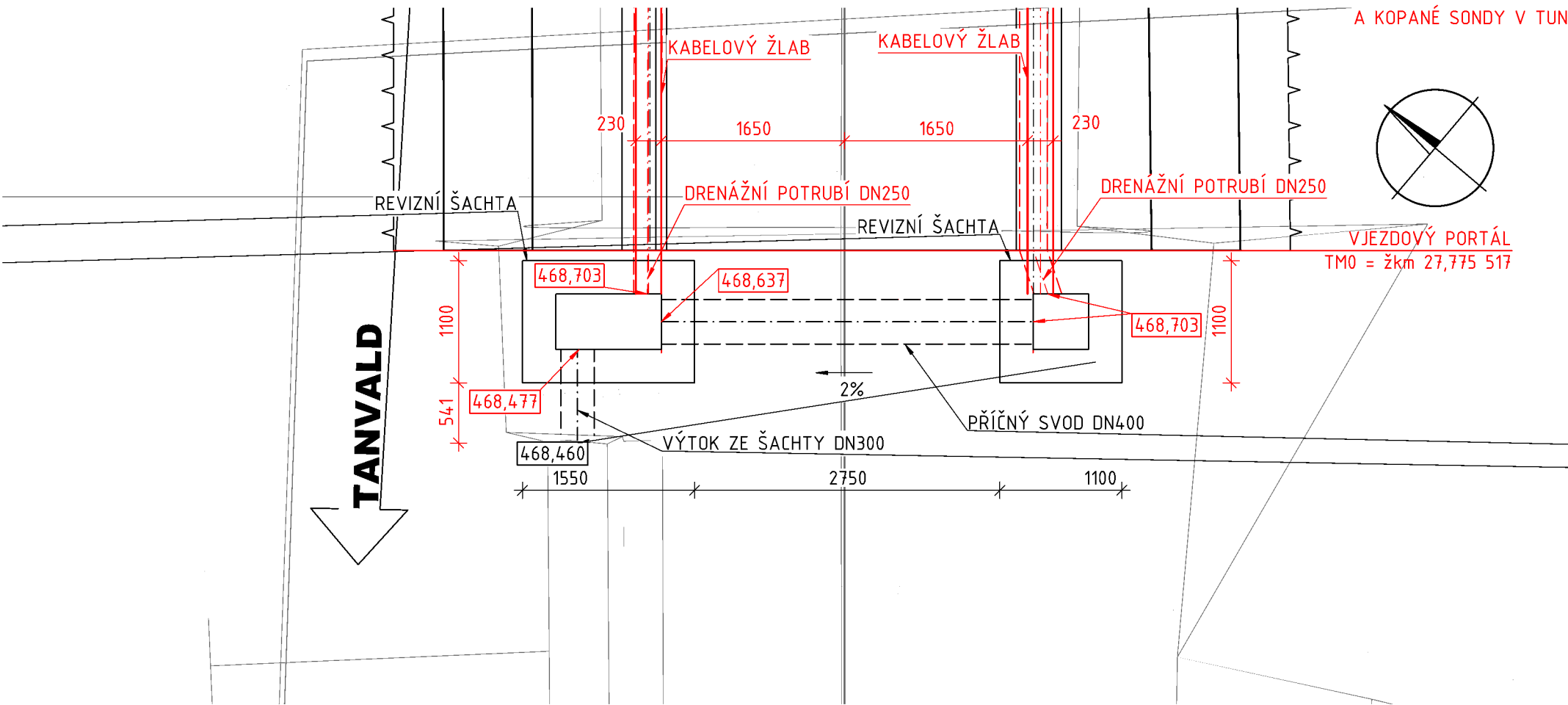
SO 01-17-01 TUNEL ŽDÁRSKÝ km 27,776 - 27,843

VJEZDOVÝ PORTÁL - DISPOZICE
M 1:50

POHLED NA PORTÁL



PŮDORYS




POZN. VÝŠKOVÁ ÚROVEŇ ZÁKLADOVÉ ŠPÁRY TUNELU JE ODHADNUTÁ.
POLOHA ŠACHET, JE PŘEVZATA Z DOKUMENTACE (NEBYLA OVĚŘENA ZAMĚŘENÍM)
VÝŠKOVÉ UMÍSTĚNÍ ŠACHET, VTOKŮ A VÝTOKŮ DO ŠACHET JE UPRAVENO
NA ZÁKLADĚ ZAMĚŘENÉHO VÝTOKU DO PŘÍKOPU VLEVO TRATI PŘED TUNELEM
A KOPANÉ SONDY V TUNELU (ÚROVEŇ VRCHOLU DRENÁŽNÍ STOKY CCA 40 cm POD N.P.)

Výškový systém Bpv		Souřadnicový systém S-JTSK	
Číslo změny:	Obsah změny:	Datum změny:	
01	-	-	
02	-	-	
03	-	-	

Generální projektant: TÝM/SAGASTA - Tanvald - Kořenov



Zpracovatel dílčí části dokumentace:

Vypracoval: Ing. Martin Svoboda		Zodp. projektant: Ing. Libor Mařík		Kontroloval: Ing. Petr Lapiš		Zpracovatel stavebního objektu:	
Kraj: Liberecký		Traťový úsek/Obec: 1671 Liberec - Harrachov st.hr.				 SAGASTA	
Investor: Správa železnic, státní organizace; Dlážděná 1003/7; 110 00 Praha 1							
Akce:							
Oprava trati v úseku Tanvald - Kořenov SO 01-17-01 TUNEL ŽDÁRSKÝ km 27,776 - 27,843							
Obsah dokumentace: VJEZDOVÝ PORTÁL - DISPOZICE							
Formát:						6x A4	
Datum:						11/2021	
Účel:						DSP+PDPS	
Č. zakázky:						64020136	
Změna:						Č. kopie:	
Měřítko: 1:50							
Část dokumentace:						E.1.7.1	
						.06	